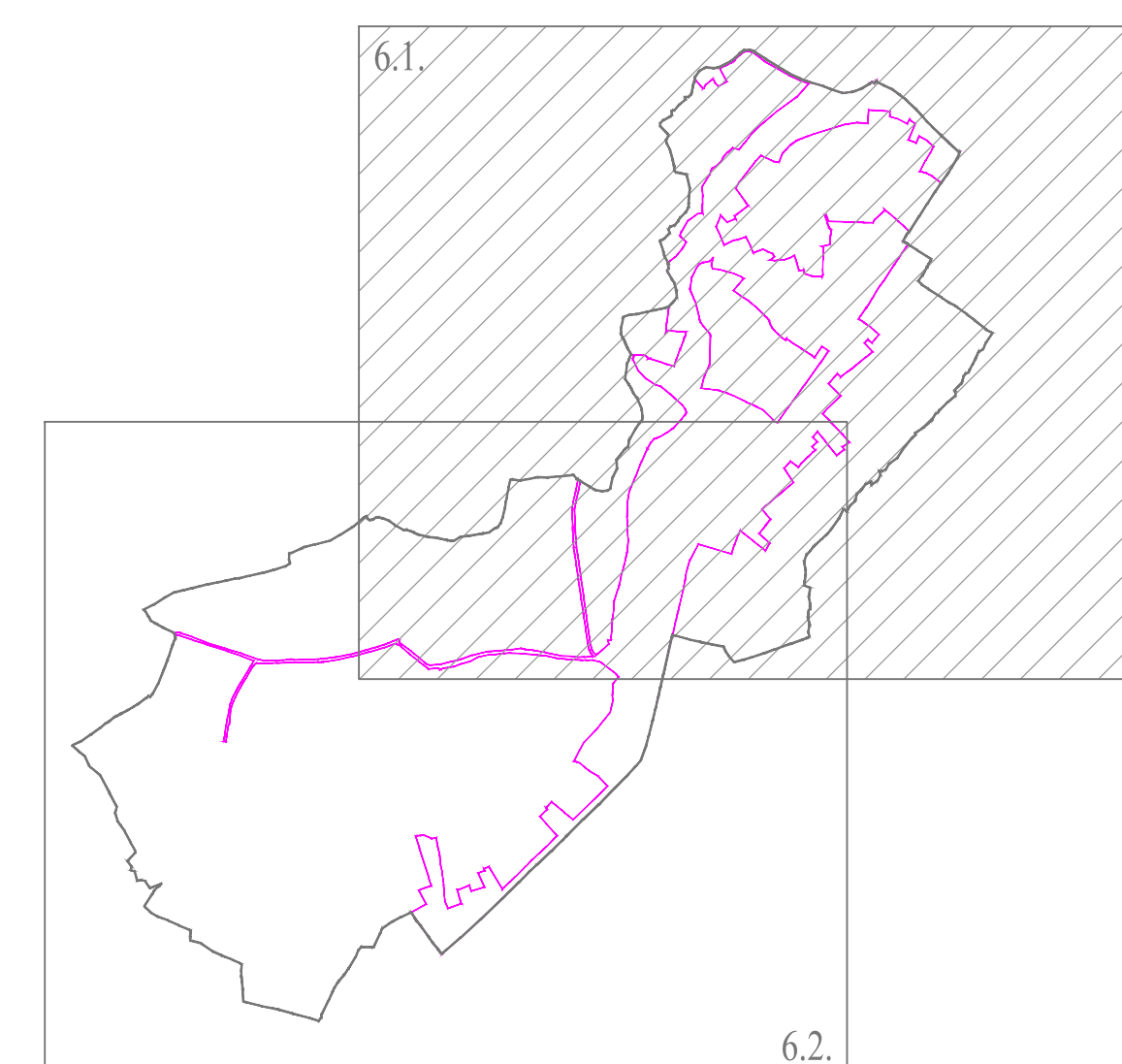
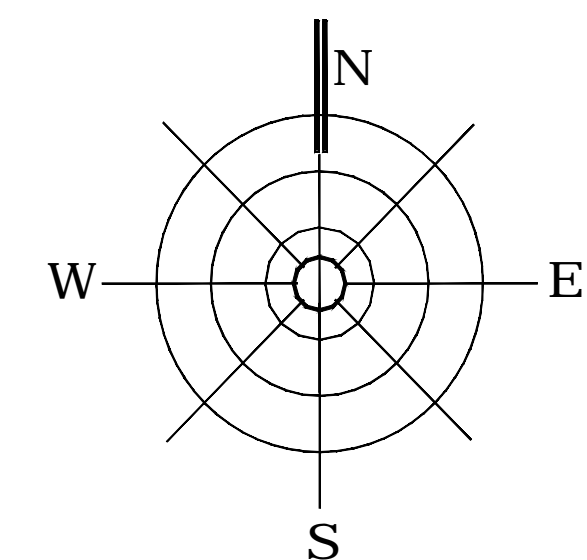

















Карта :

УРЕЂАЈНА ОСНОВА СЕЛА ВОЈИНОВАЦ

УРЕЂАЈНА ОСНОВА СЕЛА ВОЈИНОВАЦ




ГРАНИЦЕ И ОЗНАКЕ


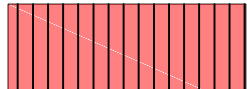





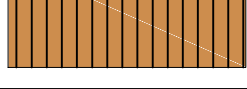


- | | |
|---|-------------------------------|
|  | Граница ППО Рача |
|  | Граница катастарске општине |
|  | Граница грађевинског подручја |
|  | Регулациона линија |
|  | 1.80° |
|  | 280.14 |
|  | Нивелационе коте |
|  | Водотокови |
|  | Државни пут IIА реда бр.157 |
|  | Општински пут (ОПS) |
|  | |
|  | |
|  | |
- *Коридори за саобраћајну и другу инфраструктуру

**Општинске, локалне, некатегорисане и атарске путеве који су уписани у листу непокретности, третирали као грађевинско земљиште јавних намена-постојеће изграђено, за које није потребно одређивање површине јавних намена*

ЗЕМЉИШТЕ ИЗВАН ГРАЂЕВИНСКОГ ПОДРУЧЈА

- 
- Водно земљиште

ГРАЂЕВИНСКО ПОДРУЧЈЕ



| постојеће грађевинаско подручје | планирано ширење грађевинаског подручја | намена |
|---|---|---|
| ПОВРШИНЕ ЈАВНЕ НАМЕНЕ | | |
|  |  | Јавне службе (ДУ-ловачко удружење) |
|  |  | Спорт и рекреација (СР-спорт и рекреација) |
|  |  | Комуналне делатности (Г-трговље) |
| ПОВРШИНЕ ОСТАЛЕ НАМЕНЕ | | |
|  |  | Становање |
|  |  | Привредна делатност |

* Сва подручja koja нису у обухвату ПШПН ИНФРАСТРУКТУРНОГ КОРИДОР ДРЖАВНОГ ПУТА I РЕДА "ВОЈД КАРАЂОРЂЕ" и важећих урбанистичких планова, спроводе се непосредном применом правила из ППО Рача (веза: Федерална карта бр. 4: "СПРОВОЂЕЊЕ ПЛАНА")

| | |
|------------|--------------------------------|
| Лист: 6.1. | УРЕЂАЈНА ОСНОВА СЕЛА ВОЛИНОВАЦ |
|------------|--------------------------------|

Одговорни планер:
Дубравка Павловић, дипл. просторни планер
(лични број 100 0008 (3))

| | |
|--------------------|----------------|
| Дата: 2025. година | Размер: 1:2500 |
|--------------------|----------------|

| | | | | | |
|--------------------------------|--|--|--|--|--|
| Обработачи планског документа: | |  ПЛАН УРБАН Д.О.О. Буле. Св. цара Константина 103 Нови Сад | |  ЈУТОСЛОВЕНСКИ ИНСТИТУТ ЗА УРБАНИЗАМ И СТАНОВАЊЕ Д.О.О. Андрићев венац 2/2, Београд | |
|--------------------------------|--|--|--|--|--|

| | |
|------------|--------------------|
| CFR 101.11 | 12/10/15, 12/10/16 |
|------------|--------------------|